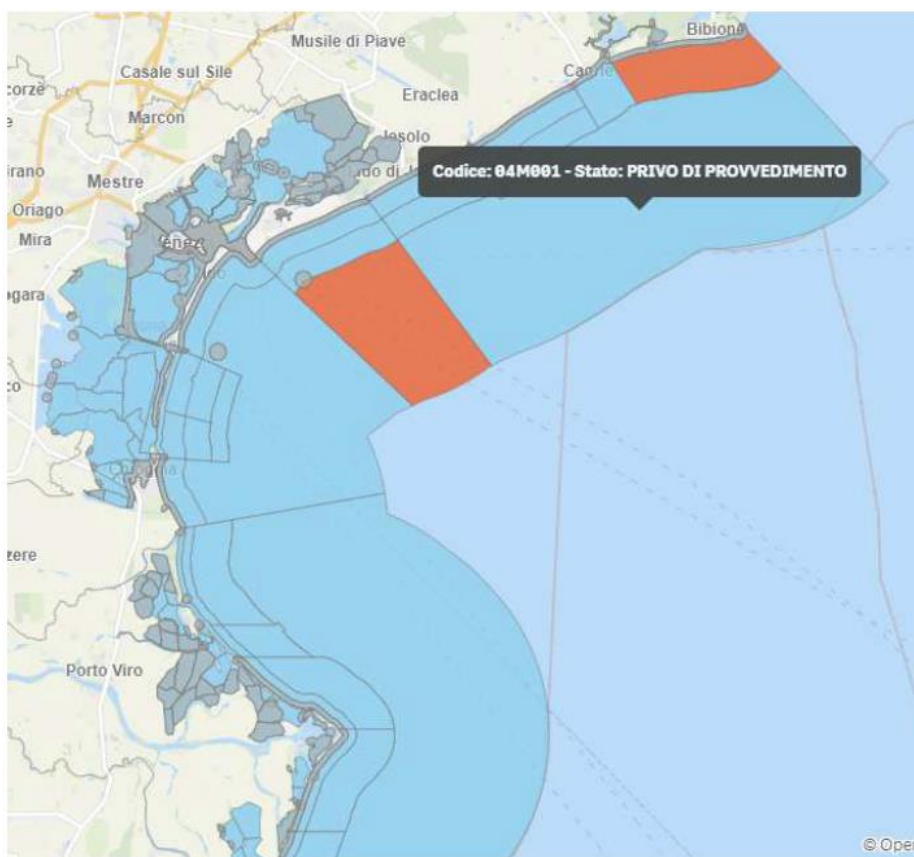


## MANUALE D'USO DELLE MAPPE E DEI FILTRI


Il sito presenta una piattaforma di analisi che permette di esaminare e visualizzare dati riguardanti lo stato sanitario delle zone di produzione dei molluschi bivalvi in Veneto, generando all'istante tabelle di informazioni per l'utente. Ogni volta che si fa clic sulla mappa o sulla sezione dei filtri a destra della mappa o sul grafico sotto i filtri, la piattaforma risponde immediatamente aggiornando ogni visualizzazione e tabella con set di dati specifici in base alle selezioni eseguite in precedenza. Le selezioni vengono evidenziate in verde, i dati associati vengono visualizzati in bianco e i dati esclusi (non associati) vengono visualizzati in grigio.


Passando con il mouse sulla mappa appare un'etichetta con riportato il codice della zona di produzione e il suo stato, mentre cliccando direttamente sulla zona, nella tabella sottostante alla mappa compariranno le informazioni sull'area scelta.




Le informazioni, riguardanti una zona di produzione, si possono ottenere anche effettuando una o più selezioni nei filtri di ricerca. Quando si effettuano le selezioni nei filtri, i colori dei valori cambiano, il colore verde indica ciò che è stato selezionato, il bianco indica i valori che sono potenzialmente selezionabili e il grigio indica i valori che non sono stati inclusi nella selezione.

Quando si effettuano delle selezioni, queste vengono salvate come voci nella barra sopra la mappa.

Facendo clic su  è possibile spostarsi indietro nella cronologia delle selezioni.

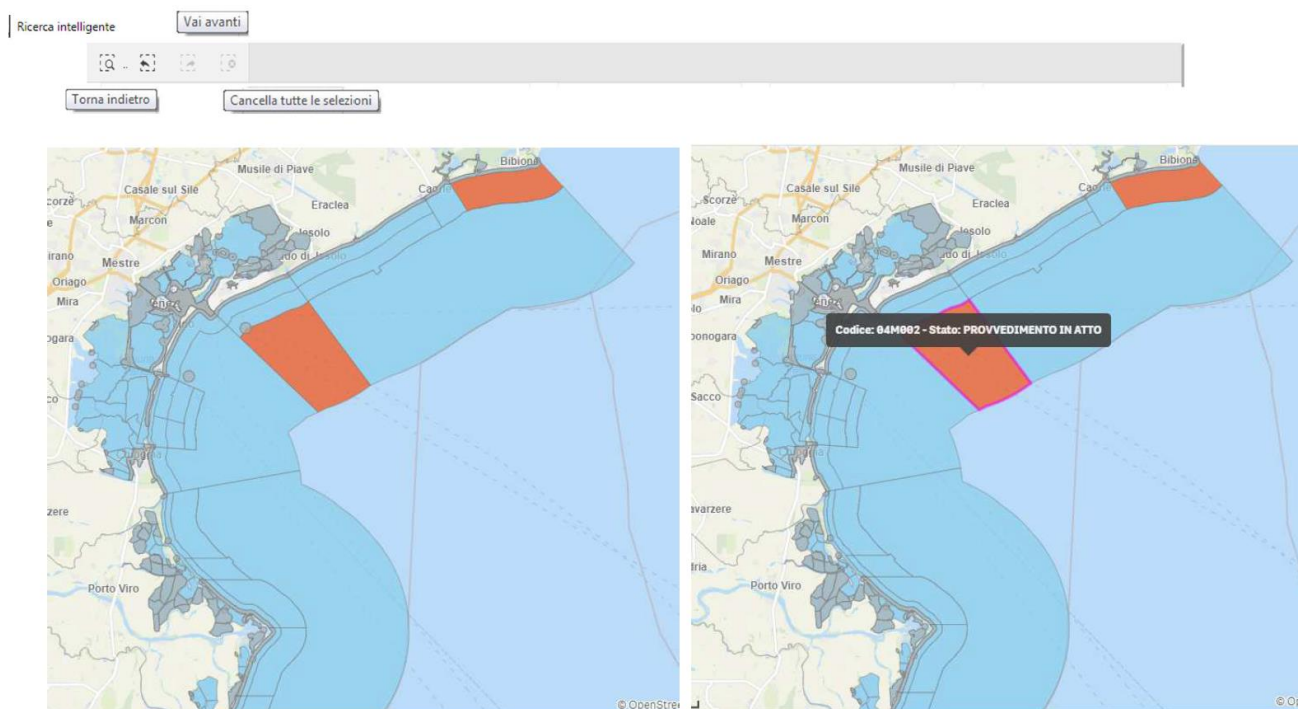
Facendo clic su  è possibile spostarsi in avanti nella cronologia delle selezioni.

Facendo clic su  vengono cancellate tutte le selezioni.

Per deselectionarle cliccare sulla X dell'etichetta.

### Esempio operativo.

Nella pagina "stato delle zone di produzione", cliccando su una zona di produzione di colore **azzurro** è possibile visualizzare l'elenco degli ultimi controlli effettuati nella zona per i diversi parametri previsti dalla normativa, con la data dell'ultimo campionamento effettuato dall'autorità competente e la relativa specie di mollusco bivalve sottoposta ad analisi (i dati raccolti fanno riferimento ai 90 giorni precedenti). Cliccando su una zona di produzione **arancione** è possibile visualizzare i dettagli relativi al provvedimento di restrizione/divieto alla raccolta dei molluschi bivalvi attivo nella zona, con riferimento alla/e specie interessata/e e alla non conformità rilevata. Se si clicca su una zona di produzione di colore grigio (non classificato) non compare alcuna tabella con i dati.



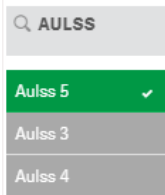
Cliccando in una zona di colore **azzurro** è possibile visualizzare nella tabella sottostante le informazioni relative ai controlli effettuati dall'autorità competente negli ultimi 90 giorni per i diversi i parametri previsti dalla normativa. Cliccando in una zona **arancione** è possibile visualizzare i dettagli relativi ai provvedimenti di restrizione/divieto alla raccolta di molluschi bivalvi attivi nell'ambito. Le zone di colore **grigio** non sono classificate e quindi non vengono monitorate.

Codice Zona	N. protocollo	Data protocollo	N. provvedimento	Tipo provvedimento	Specie coinvolta
04M002	39237	24/06/2022	05/2022/4	Declassamento A-B	FASOLARO (C. chione)

Di seguito i principali metodi di selezione.

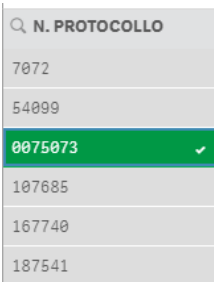
### • **Metodo 1**

Un primo metodo è quello di scegliere le informazioni attraverso l'elenco proposto. Ad esempio selezionando il codice e nome della zona di produzione di interesse, e/o l'A-ULSS, e/o n. protocollo di provvedimento.



A search bar with the text "AULSS" and a magnifying glass icon. Below it, a list of options: "Aulss 5" (highlighted in green with a checkmark), "Aulss 3", and "Aulss 4".

Selezionando ad esempio A-ULSS 5, filtri, grafici e mappa si aggiornano in base alla scelta effettuata.

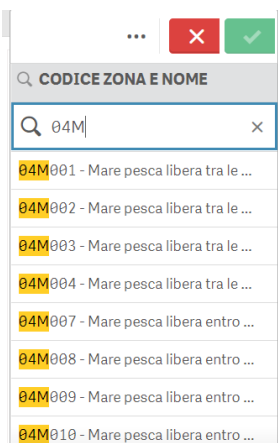


A search bar with the text "N. PROTOCOLLO" and a magnifying glass icon. Below it, a list of options: "7072", "54099", "0075073" (highlighted in green with a checkmark), "107685", "167740", and "187541".

Selezionando anche il n. protocollo del provvedimento, in mappa si visualizzerà la zona di produzione oggetto del provvedimento, le informazioni principali del provvedimento si visualizzeranno nella tabella che comparirà nello spazio sottostante la mappa.

### • **Metodo 2**

Un altro metodo di selezione è digitare a mano un codice zona, e/o un n. protocollo provvedimento e/o n. A-ULSS, tramite l'icona lente presente in ogni filtro di ricerca.



A search bar with the text "CODICE ZONA E NOME" and a magnifying glass icon. Below it, a search input field containing "04M" and a list of results: "04M001 - Mare pesca libera tra le ...", "04M002 - Mare pesca libera tra le ...", "04M003 - Mare pesca libera tra le ...", "04M004 - Mare pesca libera tra le ...", "04M007 - Mare pesca libera entro ...", "04M008 - Mare pesca libera entro ...", "04M009 - Mare pesca libera entro ...", and "04M010 - Mare pesca libera entro ...". Above the search bar are three buttons: a red "X", a green checkmark, and a grey "..." button.

- **Metodo 3 (disponibile solo nella pagina Archivio Provvedimenti)**

È possibile ricercare un provvedimento emesso attraverso un range temporale (“Range temporale provvedimento”). Anche in questo caso la sezione dei filtri si aggiorna proponendo il codice delle zone, A-ULSS o n. di protocollo dei provvedimenti che in quel range temporale sono in atto.

12-12-2019      27-01-2020

dic 2019      gen 2020

L	Ma	Me	G	V	S	D	L	Ma	Me	G	V	S	D
						1			1	2	3	4	5
2	3	4	5	6	7	8	6	7	8	9	10	11	12
9	10	11	12	13	14	15	13	14	15	16	17	18	19
16	17	18	19	20	21	22	20	21	22	23	24	25	26
23	24	25	26	27	28	29	27	28	29	30	31		
30	31												

Select:  
Oggi  
Ieri  
Ultimi giorni  
Questo mese  
Scorso mese  
Range